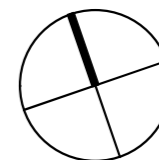
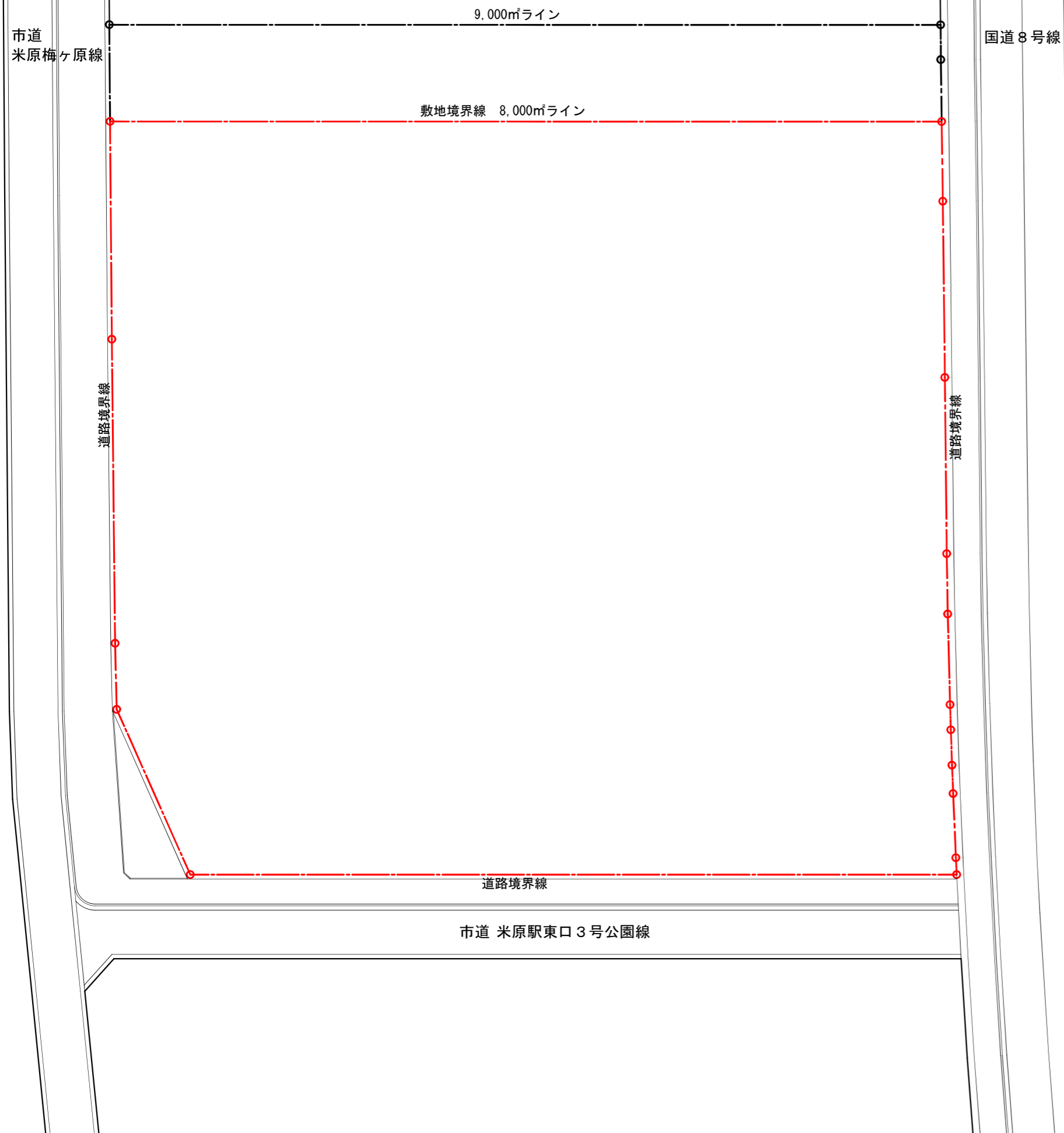
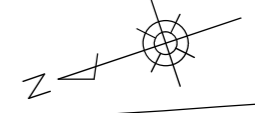


別紙2 計画予定位置参考図 (次頁 境界明示図による)



参考 境界明示図



《基準点座標》

点名	X座標	Y座標
4-53	-76358.631	26417.408
4-56	-76472.737	26352.972
4-57	-76459.811	26315.534
4-58	-76440.341	26279.457
4-59	-76395.097	26293.377
4-60	-76347.843	26309.158

《画地点座標》

地名	2230	
点名	X座標	Y座標
G16-19	-76380.494	26409.308
G16-20	-76384.228	26408.044
G16-21	-76399.484	26403.040
G16-22	-76418.466	26396.754
G16-23	-76437.447	26390.458
G16-24	-76443.970	26388.339
G16-25	-76453.764	26385.250
G16-26	-76456.501	26384.402
G16-27	-76460.338	26383.221
G16-28	-76463.420	26382.300
G16-29	-76470.409	26380.226
G16-30	-76472.252	26379.693
G16-31	-76443.982	26297.459
G16-32	-76423.540	26295.665
G16-33	-76416.398	26297.928
G16-34	-76383.650	26308.797
G16-50	-76349.807	26320.121

凡 例	
●	市プレート
●	国プレート
田	コンクリート杭
⊕	アスファルト鋳

